

# AR-карта регионов России

Татьяна Зимба - руководитель проекта

# AR О проекте



«Интерактивная карта регионов России» – проект лаборатории актуальных технологий MARMA и уникальное пространство на территории ПМЭФ, где можно из одной точки совершить виртуальное путешествие по всей нашей стране.

*«Через «Интерактивную карту регионов России» мы смогли продемонстрировать достижения и ценности всех 89 регионов РФ. При помощи сервиса дополненной реальности MARMA в карту внедрены имиджевые ролики об уникальности региональных брендов и предприятий, продемонстрированы богатства природных ресурсов, отражены ценности исторического и культурного наследия, показан туристический и инвестиционный потенциал всех субъектов. Виртуальное путешествие по всем регионам страны осуществляется при наведении камеры смартфона на стенд. Добро пожаловать!», – команда MARMA.*

# ΔR Цель и задачи проекта



Цель – интерактивно продемонстрировать достижения и ценности всех 89 регионов РФ на ПМЭФ-2023 и ПМЭФ-2024.

Задачи:

- / Предоставить возможность всем регионам РФ представить себя на площадке ПМЭФ, продемонстрировав свой инвестиционный потенциал на широкую российскую и зарубежную аудиторию Форума.
- / Познакомить гостей и участников Форума с достижениями и особенностями всех 89 регионов страны, находясь в одной точке.
- / Отметить особую роль ПМЭФ в стимулировании развития регионов России.

# AR Инновация и актуальность IT-решения



Впервые в один AR-проект было внедрено **178 видеороликов** по маркеру с мгновенным доступом через браузер – ранее ни одна компания-конкурент не реализовывала столь масштабных проектов в вебе.

Отдельная ветвь системы – штаб приемщиков контента от регионов. В течение 2,5 месяцев менеджеры сервиса MARMA собирали видео и дизайн-элементы от представителей каждого региона.

IT-решение может адаптироваться в режиме реального времени без замены QR-кода. Решение легко тиражируется по различным цифровым каналам.

# ΔR Эффект от проекта



- / Проект рассказал об инвестиционном, экономическом, промышленном и туристическом потенциале регионов в необычном формате, что способствовало улучшению общего инвестиционного климата в стране, а также повышению привлекательности имиджа регионов.
- / Карта – точка притяжения гостей Форума и яркий инфоповод для СМИ.
- / Интерактивный формат привлек внимание аудитории Форума и в необычной форме продемонстрировал преимущества регионов России: природные ресурсы, уникальность местных брендов и предприятий, культурно-историческое наследие.

# ΔR Польза для сферы государственного управления



- / Эффективный и необычный инструмент коммуникации между государством и различными категориями граждан.
- / Проект может реализовываться на площадках городских фестивалей и мероприятий, в образовательных учреждениях любого уровня, в информационных и полиграфических материалах Ростуризма.

# INTERACTIVE MAP OF RUSSIAN REGIONS ИНТЕРАКТИВНАЯ КАРТА РЕГИОНОВ РОССИИ

- ЦЕНТРАЛЬНЫЙ ФЕДЕРАЛЬНЫЙ ОКРУГ  
CENTRAL FEDERAL DISTRICT
  - БЕЛГОРОДСКАЯ ОБЛАСТЬ  
BELGOROD REGION
  - БРЯНСКАЯ ОБЛАСТЬ  
BRYANSK REGION
  - ВЛАДИМИРСКАЯ ОБЛАСТЬ  
VLADIMIR REGION
  - ВОРОНЕЖСКАЯ ОБЛАСТЬ  
VORONEZH REGION
  - ИБАНОВСКАЯ ОБЛАСТЬ  
IBANOV REGION
  - КАЛУЖСКАЯ ОБЛАСТЬ  
KALUZHA REGION
  - КЕМЕРОВСКАЯ ОБЛАСТЬ  
KEMEROVO REGION
  - КУРСКАЯ ОБЛАСТЬ  
KURSK REGION
  - МАГДАНСКАЯ ОБЛАСТЬ  
MAGADAN REGION
  - САХАЛИНСКАЯ ОБЛАСТЬ  
SAKHALIN REGION
  - ЕВРЕЙСКАЯ АВТОНОМНАЯ ОБЛАСТЬ  
JEWISH AUTONOMOUS REGION
  - ЧУКОТСКИЙ АВТОНОМНЫЙ ОКРУГ  
CHUKOTKA AUTONOMOUS AREA
- ДАЛЬНЕВОСТОЧНЫЙ ФЕДЕРАЛЬНЫЙ ОКРУГ  
FAR EASTERN FEDERAL DISTRICT
  - РЕСПУБЛИКА САХА (ЯКУТИЯ)  
REPUBLIC OF SAKHA (YAKUTIA)
  - КАМАТСКИЙ КРАЙ  
KAMCHATKA TERRITORY
  - ПРИМОРСКИЙ КРАЙ  
PRIMORSKY TERRITORY
  - ХАБАРОВСКИЙ КРАЙ  
KHABAROVSK TERRITORY
  - МАГДАНСКАЯ ОБЛАСТЬ  
MAGADAN REGION
  - НАГАЙКАСКИЙ КРАЙ  
NAGAYKASKY TERRITORY
  - МАГАДАНСКАЯ ОБЛАСТЬ  
MAGADAN REGION
  - САХАЛИНСКАЯ ОБЛАСТЬ  
SAKHALIN REGION
  - ЕВРЕЙСКАЯ АВТОНОМНАЯ ОБЛАСТЬ  
JEWISH AUTONOMOUS REGION
  - ЧУКОТСКИЙ АВТОНОМНЫЙ ОКРУГ  
CHUKOTKA AUTONOMOUS AREA
- ПРИВОЛЖСКИЙ ФЕДЕРАЛЬНЫЙ ОКРУГ  
VOLGA FEDERAL DISTRICT
  - РЕСПУБЛИКА БАШКОРТОСТАН  
REPUBLIC OF BASHKORTOSTAN
  - РЕСПУБЛИКА МАРИЙ ЭЛ  
REPUBLIC OF MARI EL
  - РЕСПУБЛИКА МОРДОВИЯ  
REPUBLIC OF MORDOVIA
  - РЕСПУБЛИКА ТАТАРСТАН  
REPUBLIC OF TATARSTAN
  - УДМУРСКАЯ РЕСПУБЛИКА  
UDMURT REPUBLIC
  - ЧУВАШСКАЯ РЕСПУБЛИКА  
CHUVASH REPUBLIC
  - КИРОВСКАЯ ОБЛАСТЬ  
KIROV REGION
  - НИЖЕГОРСКАЯ ОБЛАСТЬ  
NIZHNY NOVGOROD REGION
  - ОРЕНБУРГСКАЯ ОБЛАСТЬ  
ORENBURG REGION
  - ПЕНЗЕНСКАЯ ОБЛАСТЬ  
PENZA REGION
  - УЛЬЯНОВСКАЯ ОБЛАСТЬ  
ULYANOVSK REGION
  - САМАРСКАЯ ОБЛАСТЬ  
SAMARA REGION
  - САРАТОВСКАЯ ОБЛАСТЬ  
SARATOV REGION
  - ТАТТАРСКАЯ РЕСПУБЛИКА  
TATARSTAN
  - УДМУРСКАЯ РЕСПУБЛИКА  
UDMURT REPUBLIC
  - ЧУВАШСКАЯ РЕСПУБЛИКА  
CHUVASH REPUBLIC
- СЕВЕРО-КАВКАЗСКИЙ ФЕДЕРАЛЬНЫЙ ОКРУГ  
NORTH CAUCASUS FEDERAL DISTRICT
  - РЕСПУБЛИКА ДАГЕСТАН  
REPUBLIC OF DAGESTAN
  - РЕСПУБЛИКА ИНГУШЕТИЯ  
REPUBLIC OF INGUSHETIA
  - КАБАДИНО-БАЛКАРСКАЯ РЕСПУБЛИКА  
KABARDINO-BALKARIAN REPUBLIC
  - КАРАЧАЕВО-ЧЕРКЕССКАЯ РЕСПУБЛИКА  
KARACHAY-CHEKKESS REPUBLIC
  - РЕСПУБЛИКА СЕВЕРНАЯ ОСЕТИЯ - АЛНИЯ  
REPUBLIC OF NORTH OSSETIA - ALANIA
  - ЧЕЧЕНСКАЯ РЕСПУБЛИКА  
CHECHEN REPUBLIC
  - СТАВРОПОЛЬСКИЙ КРАЙ  
STAVROPOL REGION

- ГОРОДА ФЕДЕРАЛЬНОГО ЗНАЧЕНИЯ  
CITIES OF FEDERAL SIGNIFICANCE
  - МОСКВА  
MOSCOW
  - САНКТ-ПЕТЕРБУРГ  
SAINT PETERSBURG
  - СЕВАСТОПОЛЬ  
SEVASTOPOL



# Интерактивная карта



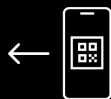
Регионы России






# Контакты


MARMA



 +7 (812) 240-90-29

 [www.marma.pro](http://www.marma.pro)

 [info@marma.pro](mailto:info@marma.pro)

 [marma\\_pro](https://vk.com/marma_pro)

